

Pirms būvdarbu uzsākšanas
**Obligāti jāsaņem
Būvatļauja!**

BŪVPROJEKTS AKCEPTĒTS
Jelgavas novada būvvaldē
2014.g. 29. SEPTEBRĒ
Lēmums Nr. 316/2014



SASKAŅOTS №381

Valsts SIA
«Zemkopības ministrijas
nekustamie īpašumi»
Zemgales reģiona meliorācijas nodaļas
Jelgavas sektora vadītāja
FILIMONIJA BRIGMANE

26.09.2014

[Signature]

SASKAŅOTS 2014.gada 23. septembrī
Izstrādātais būvprojekta risinājums atbilst
VAS "Latvijas Valsts ceļi" 2014.gada 7. augustā
izsniegtiem tehniskiem noteikumiem Nr. 8.308/772.

VAS LATVIJAS VALSTS CEĻI
Centra reģiona Jelgavas nodaļa
Ceļu būvīnženieris
O.ĀBOLKALNS

SASKAŅOTS

24.09.2014

[Signature]

Ingars Rozītis
Jelgavas novada pašvaldības
Īpašuma pārvaldes
meliorācijas inspektors

1.Rakšanas darbu saskanošanai darbu veicējam
jāierodas AS „Sadales tīkls”
Dienvidu Eksploataācijas daļas Jelgavas nodaļā
3 dienas pirms darbu uzsākšanas.
Adrese: Elektriības iela 10, Jelgava, LV-3001
Pienēmšanas laiki:
O. 09:00 - 12:00; C. 09:00 - 12:00
2.Rakšanas darbi bez rakstiskas AS „Sadales tīkls”
atļaujas ir aizliegti!

AS „Sadales tīkls”
Eksploataācijas funkcija
Dienvidu Eksploataācijas daļas
Jelgavas nodaļas elektrotehnikis

AS „Sadales tīkls”
Dienvidu Eksploataācijas daļa
Jelgavas nodaļa
SASKAŅOTS

Ainārs Šiliņš 2014.g. 23. 09

Šī būvprojekta risinājumi atbilst Latvijas būvnormatīviem,
kā arī citu normatīvo aktu prasībām.

Būvprojekta vadītājs:

V.Ruža (sert. Nr. 45-84)


VILCES PAGASTA PĀRVALDE

1
«Ausmas», Vilces pagasts
Jelgavas novads, LV-3026
SEB Banka, kods UNLALV2X
LV53 UNLA 0008 0111 3032 9
A/S Swedbanka, kods HABALV22
LV71 HABA 0551 0007 8191 7

Jascanots
pos.pav.p.i.
26.09.2014



Projektētājs: IK "Firma MELIORS" Būvkomersanta reģ. apliecības Nr. 11253 Zemgales prospekts 4/20, Jelgava, LV-3001				Pasūtītājs: Jelgavas novada pašvaldība Reģ. Nr. 90009118031 Pasta iela 37, Jelgava, LV-3001			
Proj.vadītājs	V.Ruža	<i>[Signature]</i>	02.09.2014.	"Lielkraujas", "Lielkraujas lauks", "Lielkrauju ceļš", Vilces pagasts, Jelgavas novads			
Autors	E.Rēķe	<i>[Signature]</i>	02.09.2014.				
Rasēja	E.Rēķe	<i>[Signature]</i>	02.09.2014.				
Rasējumi				Proj.stad.	Lapas Nr.	Lapu sk.	
				TP	1/1	1	
Pārskata plāns				09/2014	Pasūt.Nr. 006/2014	M 1:30 000	



X=252800
Y=473300

NOVADA EKSPLUATĒJOŠO ORGANIZĀCIJU APLIECINĀJUMS PAR PLĀNĀ UZRĀDĪTO APAKŠZEMJU KOMUNIKĀCIJU ATBILSTĪBU ŠO ORGANIZĀCIJU ARHĪVU MATERIĀLIEM					
Organizācija	Komunikācija	Paraksts	Datums	Uzvārds	Piezīmes
AS "Latvijas gāze"	gāzesvadi	Paraksts	12.08.2014	I.Ansonska	
AS "Sadales tīkls"	elektrokabeļi, līnijas	Paraksts	19.08.2014	A.Tauriņš	
SIA Lattelecom	sakaru kabeļi, līnijas	Paraksts	12.08.2014	V.Jakovels	Nr.1188
VSIA "ZMNI" meliorāc. kad. nod.	meliorācija	Paraksts	12.08.2014	F.Brigmane	Nr.325
Jelgavas novada būvvalde	datu bāze	Paraksts	22.08.2014	E.Upīte	Nr.208_2014

Objekta novietojuma shēma



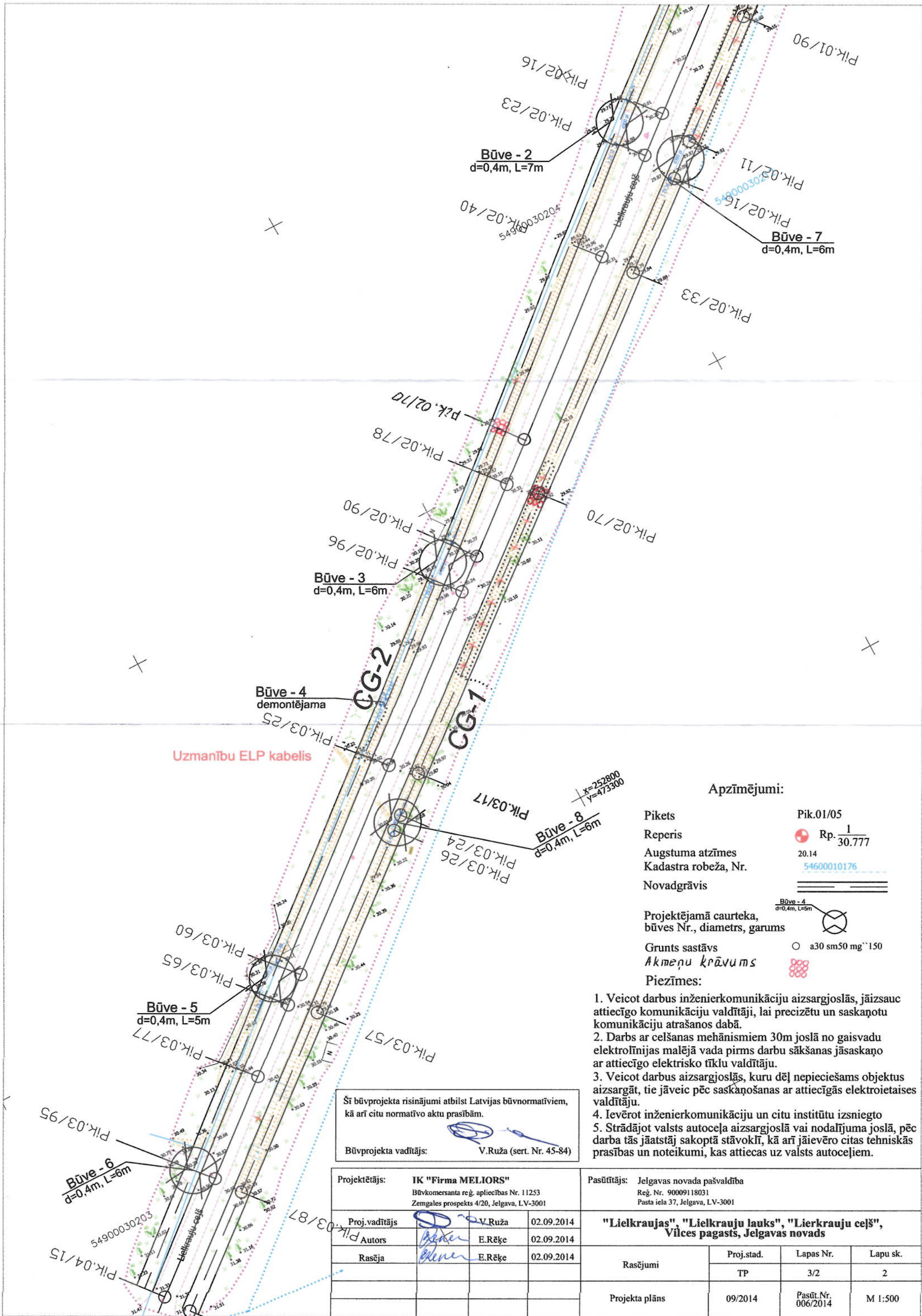
- PIEZĪMES:**
- LKS 92 TM koordinātu sistēma, mēroga koeficients 0.999600
 - Baltijas 1977.gada augstumu sistēma
 - Uzmērīšana veikta 2014.gada 7. augustā.
 - Uzmērīšanā izmantota LATPOS GPS bāzes stacija "Dobeļe" un RTK režīmā noteiktie atbalstpunkti:
Nr.1, X=252792.159, Y=473241.799, H=30.544m.
Nr.2, X=252834.241, Y=473299.512, H=30.238m.
Nr.A5, X=253021.811, Y=473524.034, H=28.970m.
 - Uzmērītās topogrāfijas platība S=0.85 ha
 - Zemes vienību robežas ir attēlotas atbilstoši zemes kadastrālās uzmērīšanas un vietējā ģeodēziskā tīkla precizitātei un var nesakrist ar situāciju plānā.
 - Topogrāfiskie apzīmējumi plānā ir attēloti atbilstoši MK noteikumu Nr.281 1.pielikumam
 - Kadastra informācija pieprasīta www.kadastrs.lv 19.08.2014
 - Kadastra fails 635440712170746250.dgn
 - Ielu sarkanās līnijas attēlotas atbilstoši pašvaldības teritorijas plānojumam

54900030203

54900030251



	Lielā iela 6 Jelgava, LV-3001 Tālr.26308960 reg.nr. 43603036965 e-mail: raimonds@rgeodezija.lv		Objekts: Jelgavas nov., Vilces pag., Lielkrauju ceļš	
	direktors R. Viļums		Pasūtītājs: i.k. "Firma Meliors"	
	12.08.2014		Topogrāfiskais plāns	Nr.589
	sertif.mēmiēks Nr. AC000000065	 A. Čupalovs	12.08.2014	Mērogs 1:500
				Lapas 1 Lapa 1






Apzīmējumi:

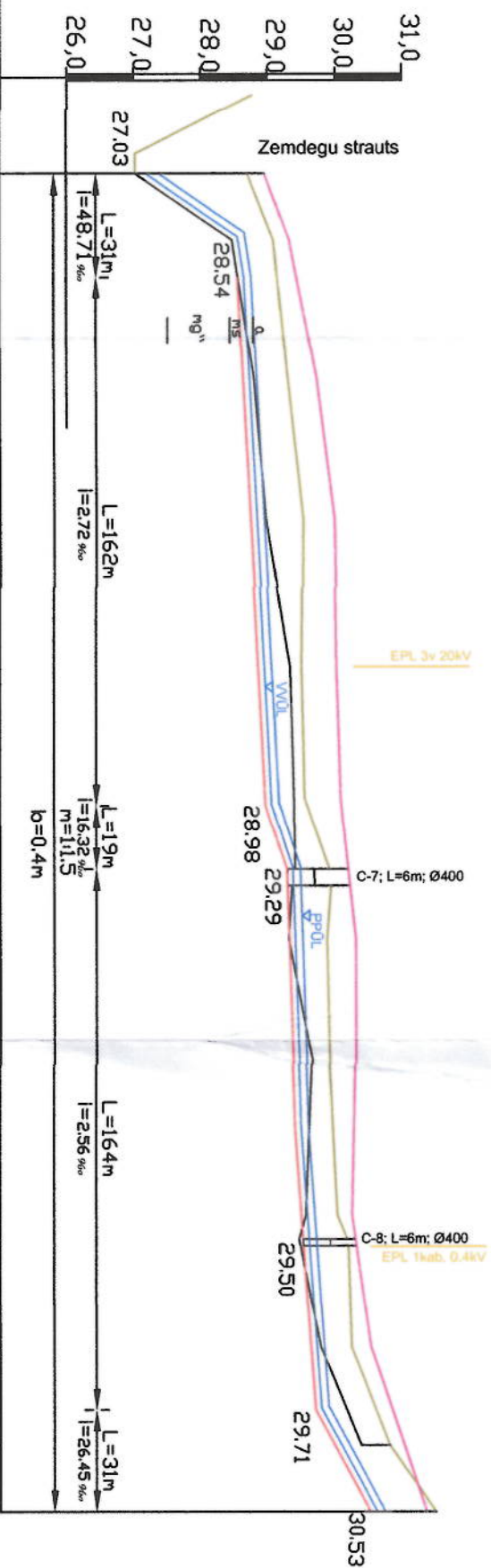
- Pikets
Reperis
Augstuma atzīmes
Kadastra robeža, Nr.
Novadgrāvis
- Pik.01/05
Rp. $\frac{1}{30.777}$
20.14
54600010176
- Projektējamā caurteka,
būves Nr., diametrs, garums
- Grunts sastāvs
Akmeņu krānums
- Piezīmes:

1. Veicot darbus inženierkomunikāciju aizsargjoslās, jāizsauc attiecīgo komunikāciju valdītāji, lai precizētu un saskaņotu komunikāciju atrašanos dabā.
2. Darbs ar celšanas mehānismiem 30m joslā no gaisvadu elektrolīnijas malējā vada pirms darbu sākšanas jāaskaņo ar attiecīgo elektrisko tīklu valdītāju.
3. Veicot darbus aizsargjoslās, kuru dēļ nepieciešams objektus aizsargāt, tie jāveic pēc saskaņošanas ar attiecīgās elektroietaisies valdītāju.
4. Ievērot inženierkomunikāciju un citu institūtu izsniegto
5. Strādājot valsts autoceļa aizsargjoslā vai nodalījuma joslā, pēc darba tās jāatstāj sakoptā stāvoklī, kā arī jāievēro citas tehniskās prasības un noteikumi, kas attiecas uz valsts autoceļiem.

Šī būvprojekta risinājumi atbilst Latvijas būvnormatīviem, kā arī citu normatīvo aktu prasībām.

Būvprojekta vadītājs: V.Ruža (sert. Nr. 45-84)

Projektētājs: IK "Firma MELIORS" Būvkomersanta reģ. apliecības Nr. 11253 Zemgales prospekts 4/20, Jelgava, LV-3001			Pasūtītājs: Jelgavas novada pašvaldība Reģ. Nr. 90009118031 Pasta iela 37, Jelgava, LV-3001				
Proj.vadītājs		V. Ruža	02.09.2014	"Lielkraujas", "Lielkrauju lauks", "Lierkrauju ceļš", Vilces pagasts, Jelgavas novads			
Autors		E. Rēķe	02.09.2014				
Rasēja		E. Rēķe	02.09.2014				
				Rasējumi	Proj.stad.	Lapas Nr.	Lapu sk.
					TP	3/2	2
				Projekta plāns	09/2014	Pasūt.Nr. 006/2014	M 1:500

[illegible]

Apzīmējumi:

Zemes virsa

Esošs grāvis

Projektētais grāvis

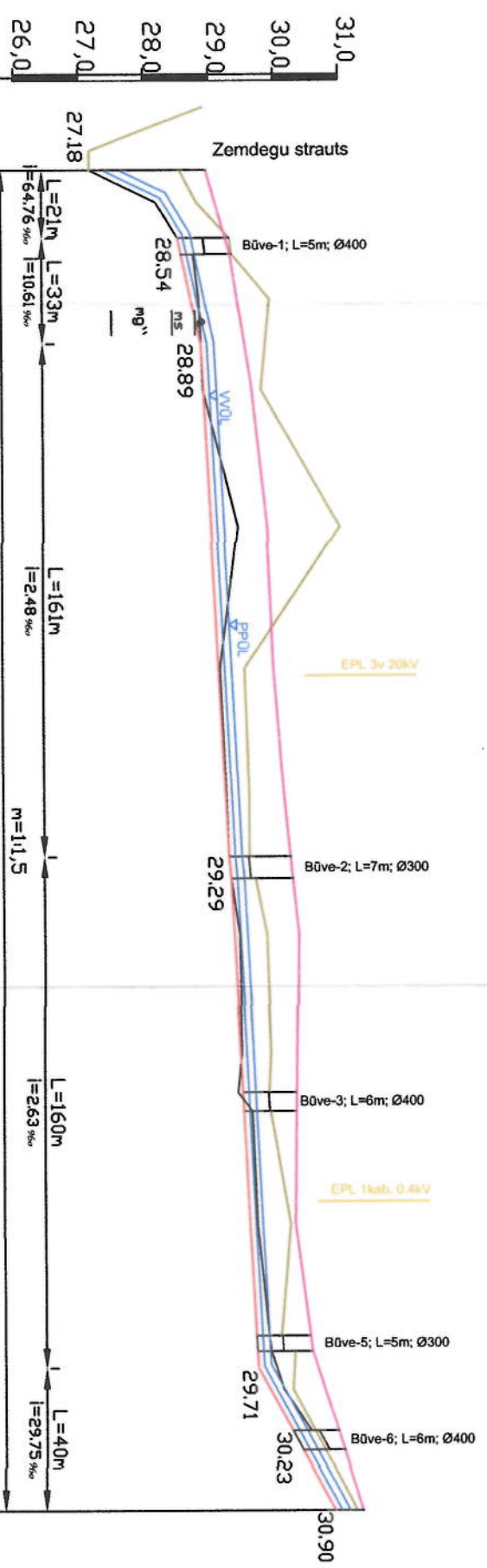
Esoš grants ceļš

Grunts sastāvs

230 mg 150

Projekts: IK "Firma MELIORS" Būvkomersanta reģ. apliecības Nr. 11253 Zemgales prospekts 4/20, Jelgava, LV-3001	Pastātnājs: Jelgavas novada pašvaldība Reģ. Nr. 90009118031 Pasta ieta 37, Jelgava, LV-3001		
Proj. vadītājs	V. Rūza	02.09.2014	"Lielkraujas" "Lielkrauju lauks", "Lielkrauju ceļš", Viļces pagasts, Jelgavas novads
Autors	E. Rēķe	02.09.2014	
Rasēja	E. Rēķe	02.09.2014	
Rasējumi	Proj. stad.	Lapas Nr.	Lapu sk.
	TP	4/1	2
CG-1 garenprofils	09/2014	Pasūt. Nr. 006/2014	Mh 1:2000 Mv 1:100




Ceļa grāvja CG-2 garenprofils

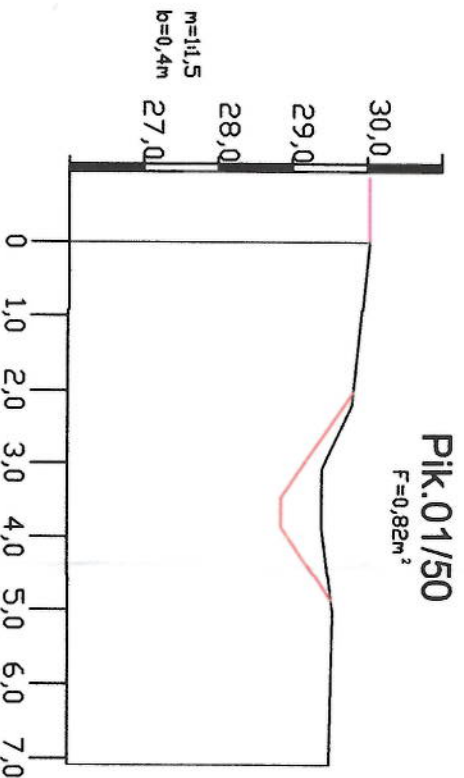
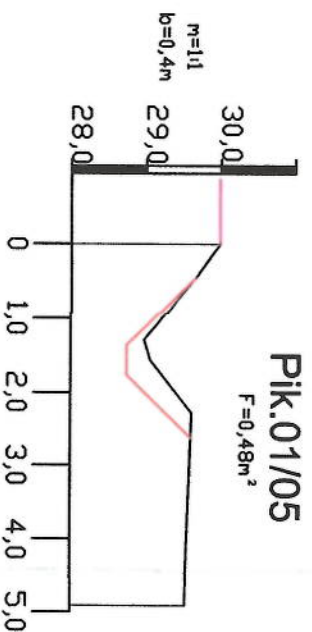
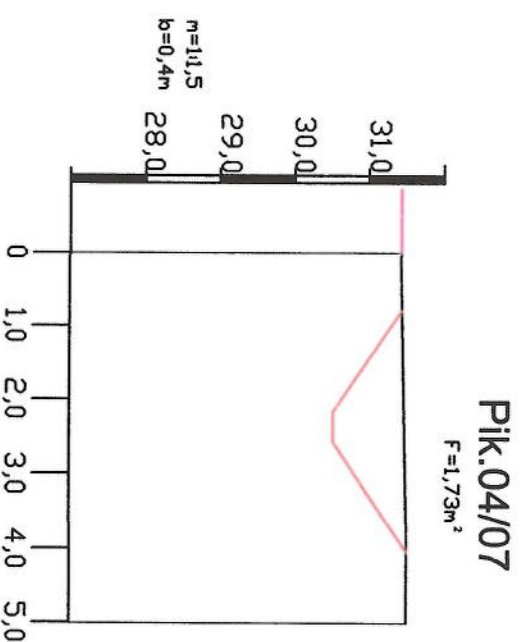
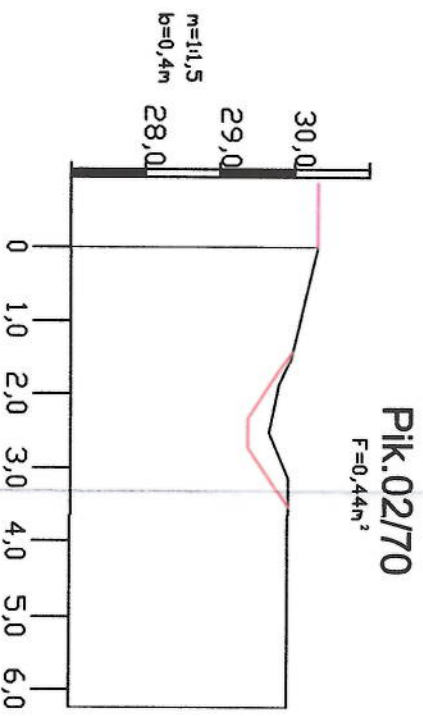
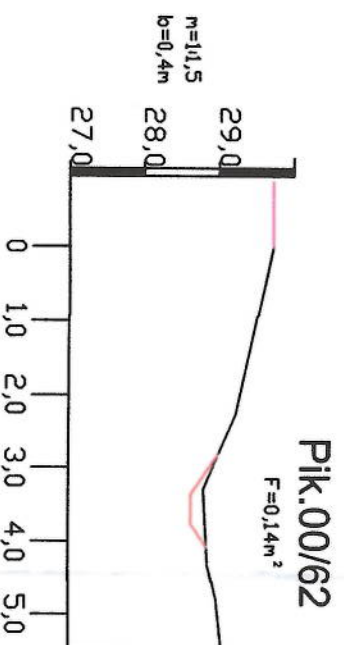
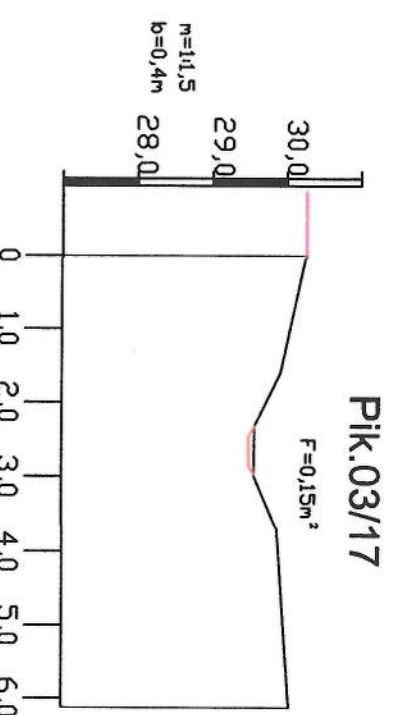
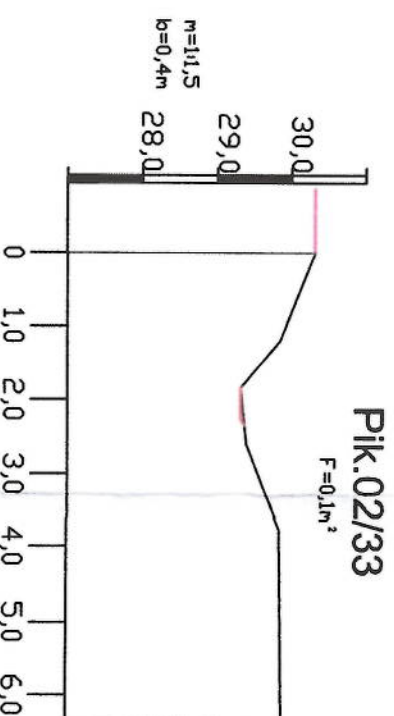
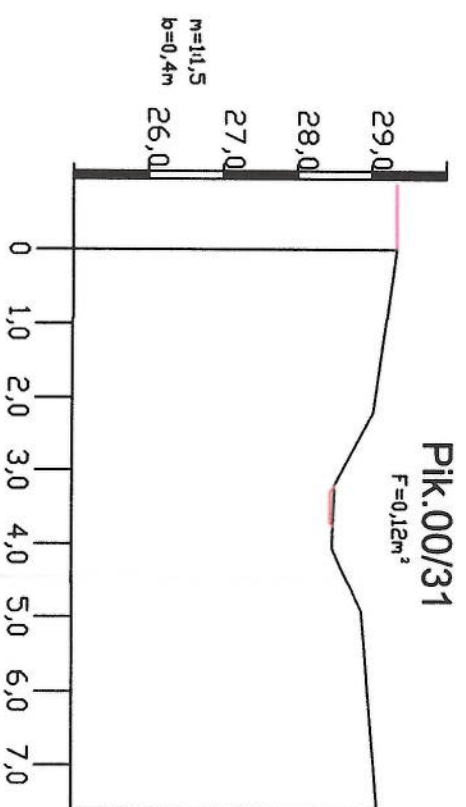


Pikeiti	0	10	21	27	41	70	1	1/3	1/57	1/96	2	2/16	2/23	2/40	2/78	2/96	3	3/25	3/60	3/65	3/77	3/95	4	4/15
Attālumi starp pikeitēm, m	10	11	6	14	29	43	44	39	20	7	17	38	12	6	29	35	5	12	38					
Zemes virsas atzīmes	28.57	28.83	29.33	29.36	29.95	29.81	31.01	29.54	29.60	29.60	29.70	29.87	29.93	29.90	29.92	30.07	30.28	30.24	30.75	31.23				
Pastāvošā grāvja dibena atzīme	27.18	28.21	28.54	28.59	28.86	28.91	29.44	29.16	29.25	29.29	29.32	29.43	29.48	29.41	29.64	29.88	29.91	30.10						
Projektētā grāvja dibena atzīme			28.54	28.59	28.73	28.89	29.03	29.14	29.24	29.29	29.32	29.36	29.45	29.48	29.50	29.69	29.70	29.89	30.23	30.90				
Projektētais grāvja dziļums, m			0.79	0.77	1.22	0.92	1.98	0.40	0.36	0.31	0.38	0.51	0.48	0.42	0.42	0.38	0.35	0.35	0.33					
Ceļa virsmas atzīme	28.97	29.34				29.67	29.90	29.99	30.14	30.26	30.36	30.28	30.24	30.30	30.55	31.33								
Projektētie nostiprinājumi																								

Apzīmējumi:




- Zemes virsa
- Esošs grāvis
- Projektētais grāvis
- Esošs grants ceļš
- Grunts sastāvs

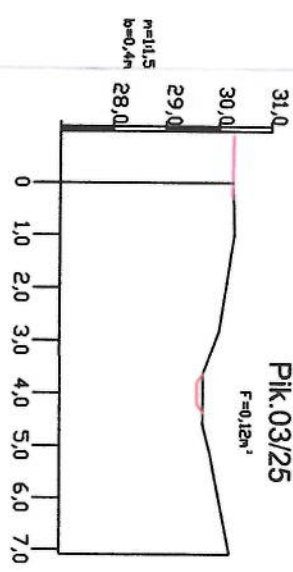
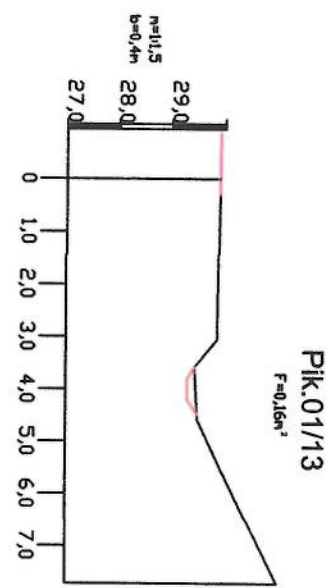
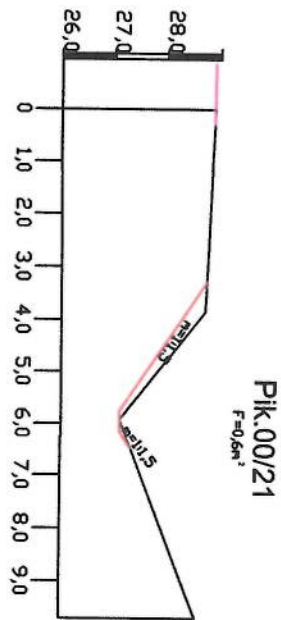
Projektētājs: IK "Firma MELIORS"				Pasūtītājs: Jelgavas novada pašvaldība			
Būvkomersanta reģ. apliecības Nr. 11253				Reģ. Nr. 90009118031			
Zemnieces prospekts 4/20, Jelgava, LV-3001				Pasta iela 37, Jelgava, LV-3001			
Proj. vadītājs		V. Ruža	02.09.2014	"Lielkraujas" "Lielkrauju lauks", "Lielkrauju ceļš", Vīces pagasts, Jelgavas novads			
Autors		E. Rēķe	02.09.2014				
Rasēja		E. Rēķe	02.09.2014				
				Rasējumi			
				Proj. stad.	Lapas Nr.		Lapu sk.
				TP	4/2		2
				CG-2 garenprofils	09/2014	Pasūt. Nr. 006/2014	Mh 1:2000 Mv 1:100



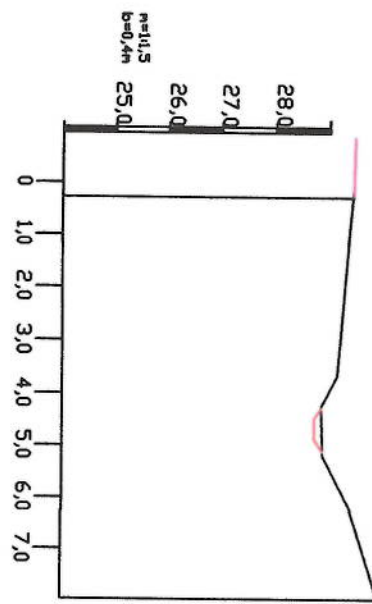
Apzīmējumi:

- Zemes virsa
- Projektētās nogāzes
- Esošs grants ceļš

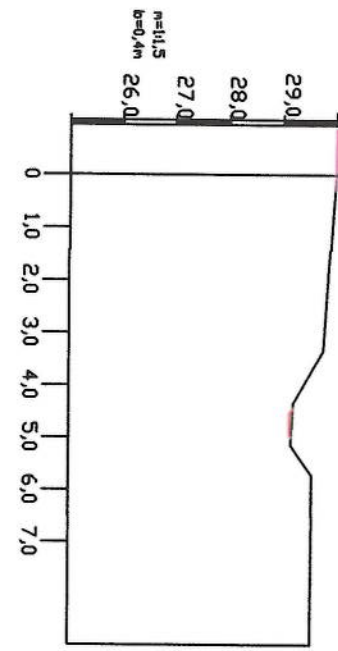
Projektētājs:		IK "Firma MELIORS"		Pastūtājs:	
		Būvkomersanta reģ. apliecības Nr. 11253		Jelgavas novada pašvaldība	
		Zemgales prospekts 4/20, Jelgava, LV-3001		Reģ. Nr. 90009118031	
Proj. vadītājs		 V. Ruža		Pasta iela 37, Jelgava, LV-3001	
Autors		 E. Rēķe		"Lielkraujas" "Lielkrauju lauks", "Lielkrauju ceļš", Viļces pagasts, Jelgavas novads	
Rasēja		 E. Rēķe			
		02.09.2014		Rasējumi	
		02.09.2014			
		02.09.2014			
				Proj. stad.	
				TP	
				Lapas Nr.	
				Lapu sk.	
				5/1	
				09/2014	
				Pastūt. Nr. 006/2014	
				Mh 1:100 Mh 1:100	



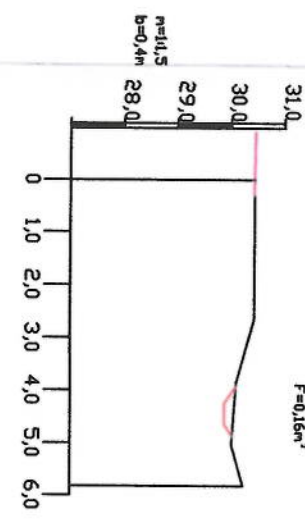
Pik.00/41
 $F=0,15m^3$



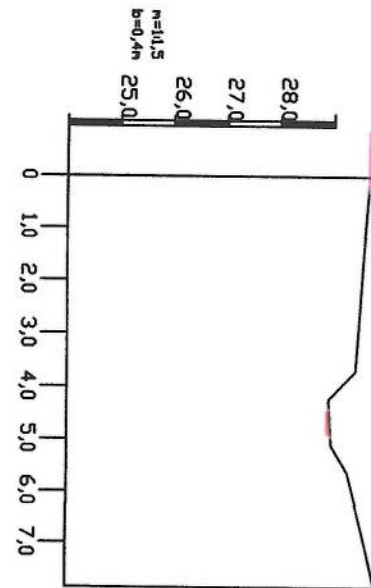
Pik.01/57
 $F=0,12m^3$



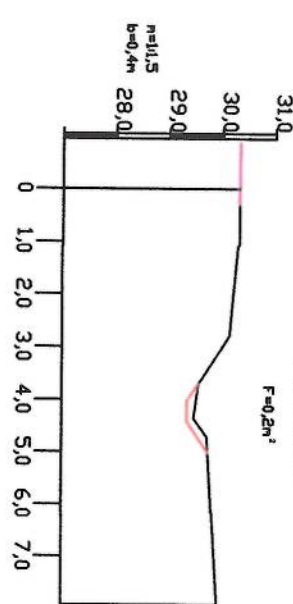
Pik.03/77
 $F=0,16m^3$



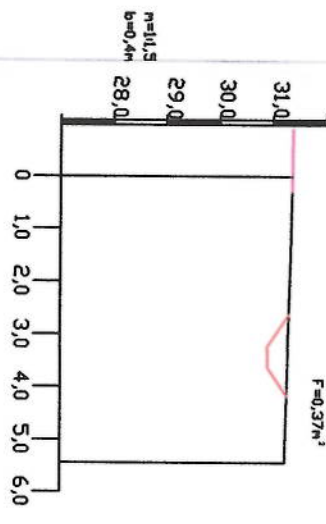
Pik.00/70
 $F=0,12m^3$



Pik.02/78
 $F=0,2m^3$






Pik.04/15
 $F=0,37m^3$

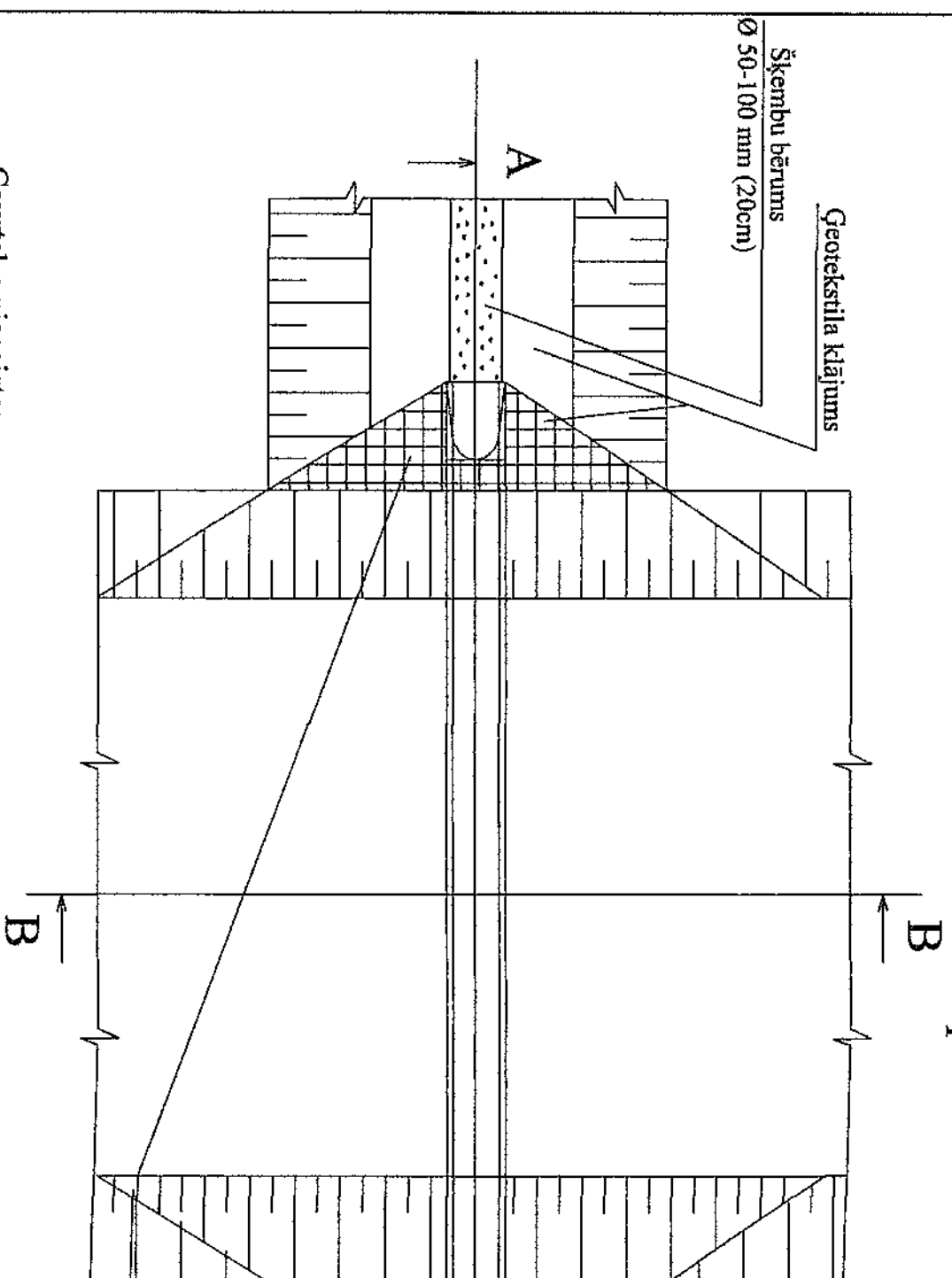


Apzīmējumi:

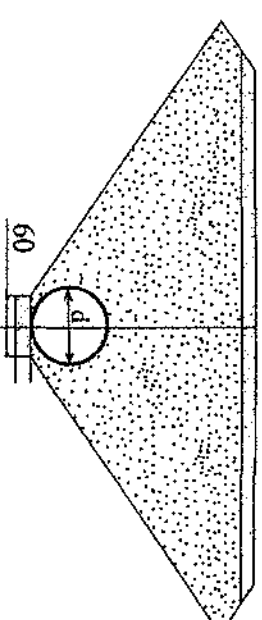
- Zemes virsa
- Projektētās nogāzes
- Esošs grants ceļš

Projektētājs: IK "Firma MELIORS"		Pasūtītājs: Jelgavas novada pašvaldība		
Būvkomersanta reģ. apliecības Nr. 11253		Reģ. Nr. 90009118031		
Zemgales prospekts 4/20, Jelgava, LV-3001		Pasta iela 37, Jelgava, LV-3001		
Proj. vadītājs	 V. Ruža	02.09.2014	"Lielkraujas", "Lielkrauju lauks", "Lielkrauju ceļš", Viļces pagasts, Jelgavas novads	
Autors	 E. Rēķe	02.09.2014		
Rasēja	 E. Rēķe	02.09.2014		
Rasējumi		Proj. stad.	Lapas Nr.	Lapu sk.
		TP	5/2	2
CG-2 šķēršprofili		09/2014	Pastā. Nr. 006/2014	Mh 1:100 Mv 1:100

Caurtekas C-400P plāns

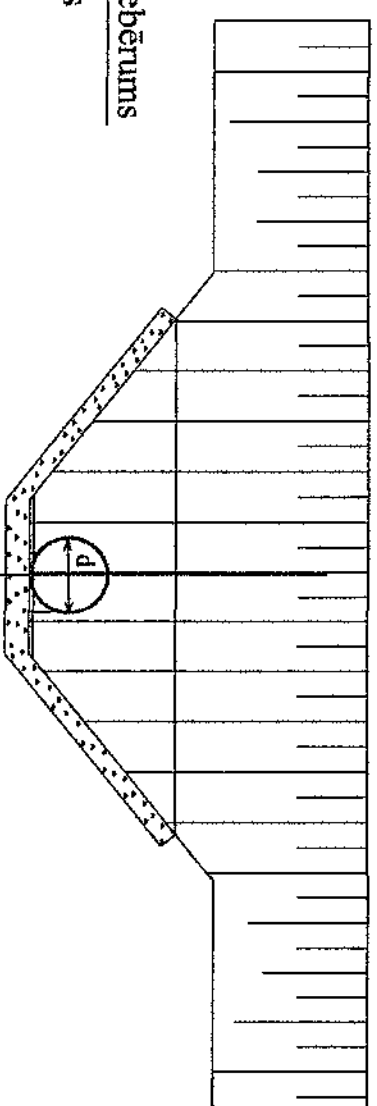


Griezum B-B



Grants (50%) smiltis slānis 0.1m
Blīvētā grunts
PE caurule
Blīvētās grants (50%) smiltis pamatne 0.15m

Griezum C-C



Griezum A-A

Melnzemes piebērumus
un zāles sējums

Grants (50%) smiltis slānis 0.1m

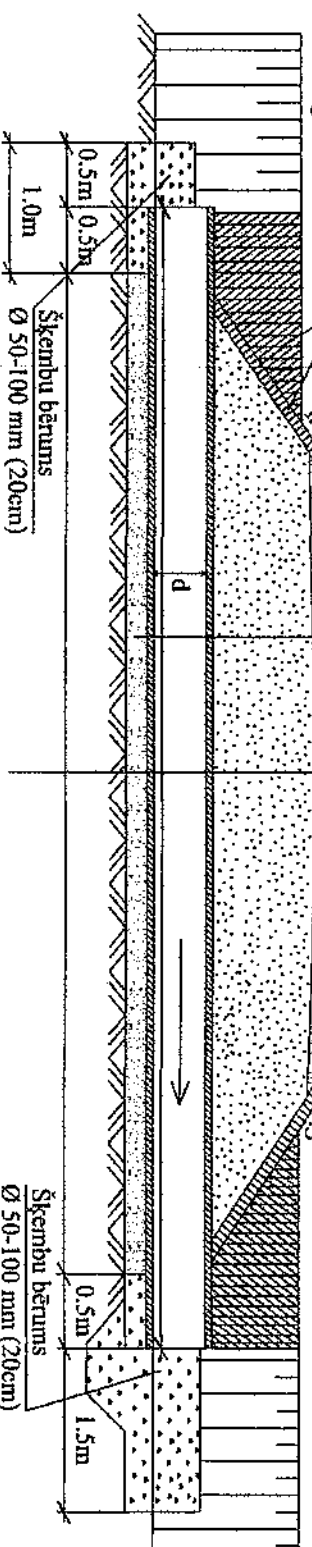
Blīvētā grunts

PE caurule

Blīvētās grants (50%) smiltis pamatne 0.15m

Zāļāja sēkļu sējums uz 0.1m

augšnes kārtas



Caurteku piesaiste:

Caurtekas Nr. plānā	Nr.2	Nr.3	Nr.5	Nr.6	Nr.7	Nr.8
Pikets	02/16	02/90	03/60	03/95	02/11	03/24
Garums, L, m	7	6	5	6	6	6
Diametrs, m	0.40	0.40	0.40	0.40	0.40	0.40
Augstuma atz., augšgalā	29.30	29.42	29.69	30.24	29.30	29.51
Augstuma atz., lejāgalā	29.28	29.40	29.67	30.22	29.28	29.49
Ceļa virsas atzīme	30.26	30.28	30.55	30.98	30.18	30.26
Zemes virsas atzīme	29.60	29.90	30.07	30.75	29.92	30.18

Projekts:	IK "Firma MELLORS"	Pastiprināts:	Jelgavas novada pašvaldība
Proj. vadītājs:	Būvkonstruktora rēģ. apliecināts Nr. 11253 V. Ruža	Rēģ. Nr. 90009118031	Pasta tēla 37. Jelgava, LV-3001
Autors:	E. Rēķe	02.09.2014	"Lielkraujas", "Lielkraujas lauks", "Lielkrauju ceļš", Vīces pagasts, Jelgavas novads
Rasēja:	E. Rēķe	02.09.2014	Rasējumi:
			Proj. stud. TP
			Lapas Nr. 6/1
			Lapu sk. 1
			Caurtekas rasējums
			09/2014
			Pasūt. Nr. 006/2014